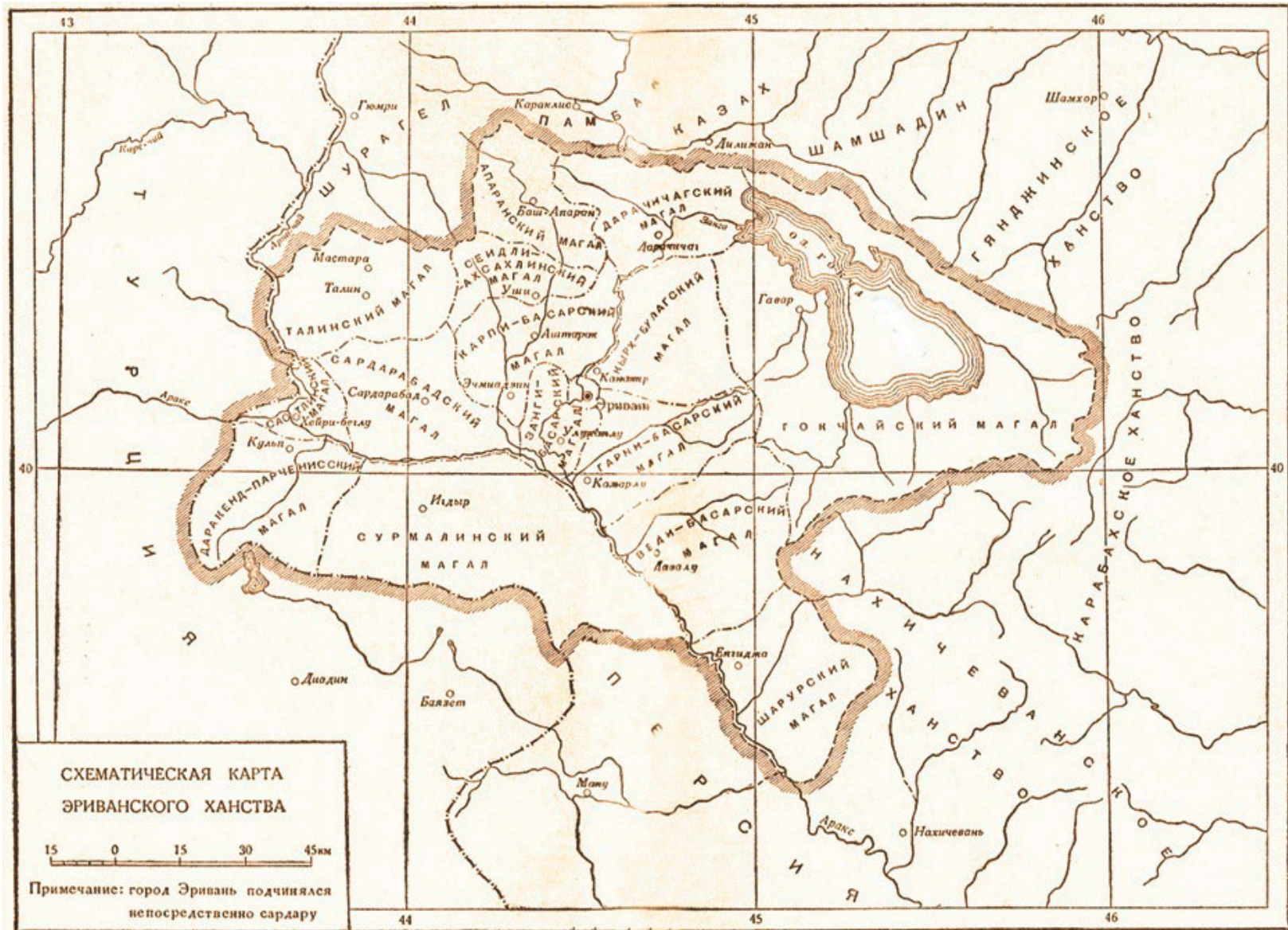


**Ermənistandan
azərbaycanlıların etnik
təmizlənməsinin mərhələləri və
monoetnik erməni dövlətinin
yaranması**

- Son iki yüz ildə baş verən hadisələrin təhlili göstərir ki, Ermənistan dövləti Qərbi Azərbaycan ərazisində azərbaycanlıların zaman-zaman kütləvi qırğınlara, soyqırımlarına və deportasiyalara məruz qoyulması və həmin əraziyə ermənilərin köçürülüb gətirilməsi nəticəsində meydana çıxmışdır. Qərbi Azərbaycandan azərbaycanlıların kütləvi qırğınları, soyqırımları və deportasiyaları tarixini 5 mərhələyə bölmək olar.


İrəvan xanlığının xəritəsi




Birinci mərhələ

- 1829-1832-ci illərdə “Erməni vilayəti”ndə keçirilən kameral siyahıyaalmanın nəticələrinə görə, İrəvan və Naxçıvan xanlıqlarının ərazisinə İran və Türkiyədən 57266 nəfər erməni (10631 ailə) köçürülmüşdür.
- Rusiya-İran (1826-1828), Rusiya-Türkiyə (1828-1829) müharibələri nəticəsində **359** müsəlman kəndi dağıdılmış, əhalisinin xeyli hissəsi qırılmış, qalanları isə qaçqın düşmüşdü. Həmin dövrdə “Erməni vilayəti”ndə mövcud olan **111** yaşayış məntəqəsindən cəmi **62** kənddə (erməni kilsələrinin ətrafında) ermənilər yaşayırdılar. İrandan köçürülən ermənilər İrəvan xanlığının **119** kəndində, Naxçıvan xanlığının **72** kəndində, Türkiyədən köçürülən ermənilər İrəvan xanlığının **128** kəndində, Naxçıvan xanlığının **4** kəndində yerləşdirildilər.
- Nəticədə 1828-ci ildən 1830-cu ilədək Cənubi Qafqaza 40 min İran və 84 min Türkiyə ermənisi köçürülüb yerləşdirilmişdi.

İrəvanın işğalı



*İrəvanın qalasına hücum. Rəssam V.
Moşkov*



*İrəvan qalasının alınması. 1827.
Rəssam F. Rubo*



*İrəvan qalasının alınması münasibətilə
təsis edilən medal. 1928-ci il.*

İ.Sopen tərəfindən keçieilən kameral siyahıyaalma. Cədvəl **1.**

543

ПОЛИТИЧЕСКОЕ СОСТОЯНІЕ

544

ТАБЛИЦА НАРОДОНАСЕЛЕНІЯ

№ общинъ	№ по ма-га-лямъ.	НАЗВАНІЕ ГОРОДОВЪ И СЕЛЕНІЙ.	МУСЛАМАНЪ.				Ко-миссаръ.	
			Число се-мействъ.	Число душъ.				Число се-мействъ.
				муж.	жен.	итого		
ПРОВИНЦІЯ ЭРІВАНСКАЯ.								
1. Городъ Эривань.								
		Шагарской	802	1627	1527	3199	244	
		Въ частяхъ { Тапабашинской	594	1333	1204	2537	277	
		{ Дамирбулагской	411	789	806	1595	46	
		Итого	1807	3749	3582	7331	567	
Магалы:								
1. Киръхъ-булагскій.								
1	1	Охчабердъ	12	33	40	73	—	
2	2	Мангюсъ	11	34	26	60	—	
3	3	Джювришъ	—	—	—	—	22	
4	4	Кемаль	13	21	16	37	—	
5	5	Тутія	10	21	15	36	—	
6	6	Зааръ	20	49	40	89	—	
7	7	Чаткрагъ	4	10	9	19	—	
8	8	Гямрисъ	—	—	—	—	6	
9	9	Агазоръ	3	13	14	27	9	
10	10	Башъ-кендъ	—	—	—	—	—	
11	11	Шагабъ	—	—	—	—	—	
12	12	Арамусъ	—	—	—	—	—	
13	13	Дзакъ	—	—	—	—	1	
14	14	Аринджъ	—	—	—	—	33	
15	15	Аванъ	—	—	—	—	—	
16	16	Чаламакчи (по-армянски Норки)	—	—	—	—	80	
17	17	Канакиръ	2	10	5	15	58	
18	18	Китранъ	6	14	13	27	—	
19	19	Пютгянъ	—	—	—	—	18	
20	20	Меггюббъ	—	—	—	—	—	
21	21	Илларъ	—	—	—	—	18	
22	22	Еглованъ	—	—	—	—	17	
		Итого	81	205	178	383	262	

545

АРМЯНСКОЙ-ОБЛАСТИ.

546

ТАБЛИЦА НАРОДОНАСЕЛЕНІЯ АРМЯНСКОЙ-ОБЛАСТИ.

А Р М Я Н Я З Ъ В О О Б Щ Е.												В с е г о.					
РЕННЫХЪ.			П Е Р Е С Е Л Е Н Ц Е В Ъ.									Число семействъ.			Д у ш ь.		
Число душъ.			И з ъ П е р с и я.						И з ъ Т у р ц и я.								
			Число се-мействъ.			Число душъ.			Число се-мействъ.								
муж.	жен.	итого	Число се-мействъ.	муж.	жен.	итого	Число се-мействъ.	муж.	жен.	итого	муж.	жен.	итого				
530	468	998	231	598	513	1111	8	14	16	30	1285	2769	2569	5338			
589	587	1176	87	187	187	374	3	11	7	18	961	2120	1985	4105			
101	94	195	—	—	—	—	—	—	—	—	46	101	94	195			
—	—	—	48	118	112	230	—	—	—	—	459	907	918	1825			
1220	1149	2369	366	903	812	1715	11	25	23	48	2751	5897	5366	11463			
—	—	—	—	—	—	—	—	—	—	—	12	33	40	73			
—	—	—	—	—	—	—	—	—	—	—	11	34	26	60			
54	49	103	1	2	3	5	—	—	—	—	23	56	52	108			
—	—	—	—	—	—	—	—	—	—	—	13	21	16	37			
—	—	—	—	—	—	—	—	—	—	—	10	21	15	36			
—	—	—	—	—	—	—	—	—	—	—	20	49	40	89			
—	—	—	11	24	26	50	—	—	—	—	15	34	35	69			
15	14	29	26	96	74	170	—	—	—	—	32	111	88	199			
20	22	42	—	—	—	—	—	—	—	—	12	33	36	69			
—	—	—	2	4	5	9	—	—	—	—	2	4	5	9			
—	—	—	28	73	61	134	—	—	—	—	28	73	61	134			
—	—	—	53	123	98	221	1	4	3	7	54	127	101	228			
2	2	4	7	18	18	36	10	41	33	74	18	61	53	114			
100	92	192	9	24	23	47	1	2	2	4	43	126	117	243			
—	—	—	38	91	83	174	—	—	—	—	38	91	83	174			
197	181	378	13	32	32	64	3	9	6	15	96	238	219	457			
214	172	386	10	24	17	41	6	18	17	35	76	266	211	477			
—	—	—	—	—	—	—	—	—	—	—	6	14	13	27			
51	41	92	—	—	—	—	—	—	—	—	18	51	41	92			
—	—	—	5	19	14	33	1	10	7	17	6	29	21	50			
44	44	88	3	9	6	15	12	26	29	55	33	79	79	158			
46	36	82	10	22	22	44	4	13	11	24	31	81	69	150			
743	653	1396	216	561	482	1043	38	123	108	231	597	1632	1421	3053			

İ.Şopen tərəfindən keçirilən kameral siyahıyaalmanın nəticəsi.

Cədvəl 2.

647

ПОЛИТИЧЕСКОЕ СОСТОЯНІЕ

648

	МЮГАММЕДАНЬ.			А Р М Я				
	Число душъ.			Число семействъ.	Коренныхъ.			
	Муже-скаго.	Жен-скаго.	Итого.		Муже-скаго.	Жен-скаго.	Итого.	
Въ МАГАЛАХЪ:								
Въ Эриванской-Провинціи:								
Кирхъ-булагскомъ	81	205	178	383	262	743	653	1,396
Занги-басарскомъ	910	2,979	2,434	5,413	133	305	298	603
Гарни-басарскомъ	753	2,231	1,945	4,176	34	70	75	145
Веди-басарскомъ	574	1,828	1,621	3,449	2	9	6	13
Шарурскомъ	1,303	3,397	3,113	6,510	—	—	—	—
Сурмалинскомъ	709	2,555	2,277	4,832	935	3,052	2,840	5,892
Даракендъ-Парчинскомъ	589	1,742	1,525	3,267	1	3	2	5
Саотинскомъ	160	517	487	1,004	—	—	—	—
Талинскомъ	91	222	198	420	74	225	191	416
Сеиди и Ахсахи	311	953	801	1,754	6	16	12	28
Сардаръ-абадскомъ	276	959	878	1,837	469	1,640	1,574	3,214
Карпи-басарскомъ	400	1,406	1,186	2,592	897	2,788	2,502	5,290
Абаранскомъ	—	—	—	—	11	29	29	58
Дарачигаскомъ	231	718	582	1,300	92	298	254	552
Гег-чайскомъ	999	3,164	2,443	5,607	15	52	38	90
Нахичеванской-Провинціи:								
Алинджа-чайскомъ	400	987	861	1,848	123	360	323	683
Нахичеванскомъ	979	2,205	1,989	4,194	150	409	367	776
Мавазихатунскомъ	282	811	686	1,497	—	—	—	—
Хокскомъ	292	727	648	1,375	43	115	109	224
Даралагезскомъ	1,001	2,411	2,172	4,583	58	141	147	288
Ордубадскаго-Округа:								
Ордубадскомъ	146	280	272	552	36	102	113	215
Акулинскомъ	77	190	157	347	214	685	671	1,356
Дастинскомъ	317	810	723	1,533	62	181	165	346
Бълевскомъ	289	605	605	1,210	39	109	99	208
Чинапскомъ	79	179	164	343	49	127	136	263
А всего въ Эриванской-Области	11,251	32,081	27,945	60,026	3,705	11,459	10,604	22,063

649

АРМЯНСКОЙ-ОБЛАСТИ.

650

Число семействъ.	П Е Р Е С Е Л Е Н Ц Е В Ъ .						Число семействъ.	В С Е Г О			
	Изъ Перси.			Изъ Турціи.				Д у ш ъ .			
	Число душъ.			Число душъ.				Муже-скаго.	Жен-скаго.	Итого.	
	Муже-скаго.	Жен-скаго.	Итого.	Муже-скаго.	Жен-скаго.	Итого.					
216	561	482	1,043	38	123	108	231	597	1,632	1,421	3,053
442	1,251	1,109	2,360	—	—	—	—	1,485	4,535	3,841	8,376
1,211	2,842	2,517	5,359	—	—	—	—	1,998	5,143	4,537	9,680
200	555	514	1,069	—	—	—	—	776	2,392	2,141	4,533
336	933	804	1,737	—	—	—	—	1,641	4,350	3,917	8,268
299	788	671	1,459	261	746	596	1,342	2,204	7,141	6,384	13,525
—	—	—	—	—	—	—	—	590	1,745	1,527	3,272
—	—	—	—	—	—	—	—	160	517	487	1,004
—	—	—	—	185	591	553	1,144	350	1,038	942	1,980
—	—	—	—	—	—	—	—	317	969	813	1,782
66	187	169	356	4	12	9	21	815	2,798	2,630	5,428
518	1,574	1,323	2,897	35	92	84	176	1,850	5,860	5,095	10,955
330	1,043	975	2,018	1,116	3,634	3,223	6,857	1,457	4,706	4,227	8,933
575	1,841	1,694	3,535	539	1,720	1,543	3,263	1,437	4,577	4,073	8,650
—	—	—	—	1,485	4,437	4,100	8,537	2,499	7,673	6,581	14,254
208	538	513	1,051	—	—	—	—	731	1,885	1,697	3,582
941	2,377	2,130	4,507	—	—	—	—	2,070	4,991	4,486	9,477
216	620	526	1,146	—	—	—	—	498	1,431	1,212	2,643
—	—	—	—	—	—	—	—	335	842	757	1,599
507	1,506	1,332	2,838	8	17	10	27	1,574	4,075	3,661	7,736
14	39	37	76	—	—	—	—	196	421	422	843
29	95	88	183	—	—	—	—	320	970	916	1,886
—	—	—	—	—	—	—	—	379	991	888	1,879
171	480	419	899	—	—	—	—	499	1,194	1,123	2,317
—	—	—	—	—	—	—	—	128	306	300	606
6,279	17,250	15,303	32,553	3,671	11,417	10,226	21,618	24,906	72,182	64,078	136,260

İkinci mərhələ

- Ermənilər 1905-1906-cı illərdə Cənubi Qafqazın 15 qəzasında (İrəvan, Naxçıvan, Şərur-Dərələyəz, Eçmiədzin, Aleksandropol, Novo-Bəyazid, Sürməli, Şuşa, Cavanşir, Cəbrayıl, Zəngəzur, Gəncə, Qazax, Ərəş, Borçalı) və 8 şəhərində (Bakı, İrəvan, Naxçıvan, Gümrü, Şuşa, Gəncə, Qazax, Tiflis) kütləvi qırğınlar törətmişlər. 1905-1906-cı illər qırğınları zamanı Cənubi Qafqazda 286 kənd viran edilmiş və 8 şəhər dağıntılara məruz qalmışdır.
- Hesablamalara görə, dağıdılan kənd və şəhərlərin təqribən 200-ü azərbaycanlı yaşayış məntəqələrinin payına düşür
- Həmin illərdə Cənubi Qafqazda 1,3 milyon nəfər bir-birinə düşmən kəsilərək iki cəbhəyə bölünmüşdü. 15 mindən artıq ailə (təqribən 100 min nəfər) ev-eşiyindən didərgin düşmüşdür. İnsan tələfatı təqribən 10 min nəfər olmuşdur.
- Sırf ermənilərdən ibarət ilk anklavlar məhz o zaman yaranmışdır.

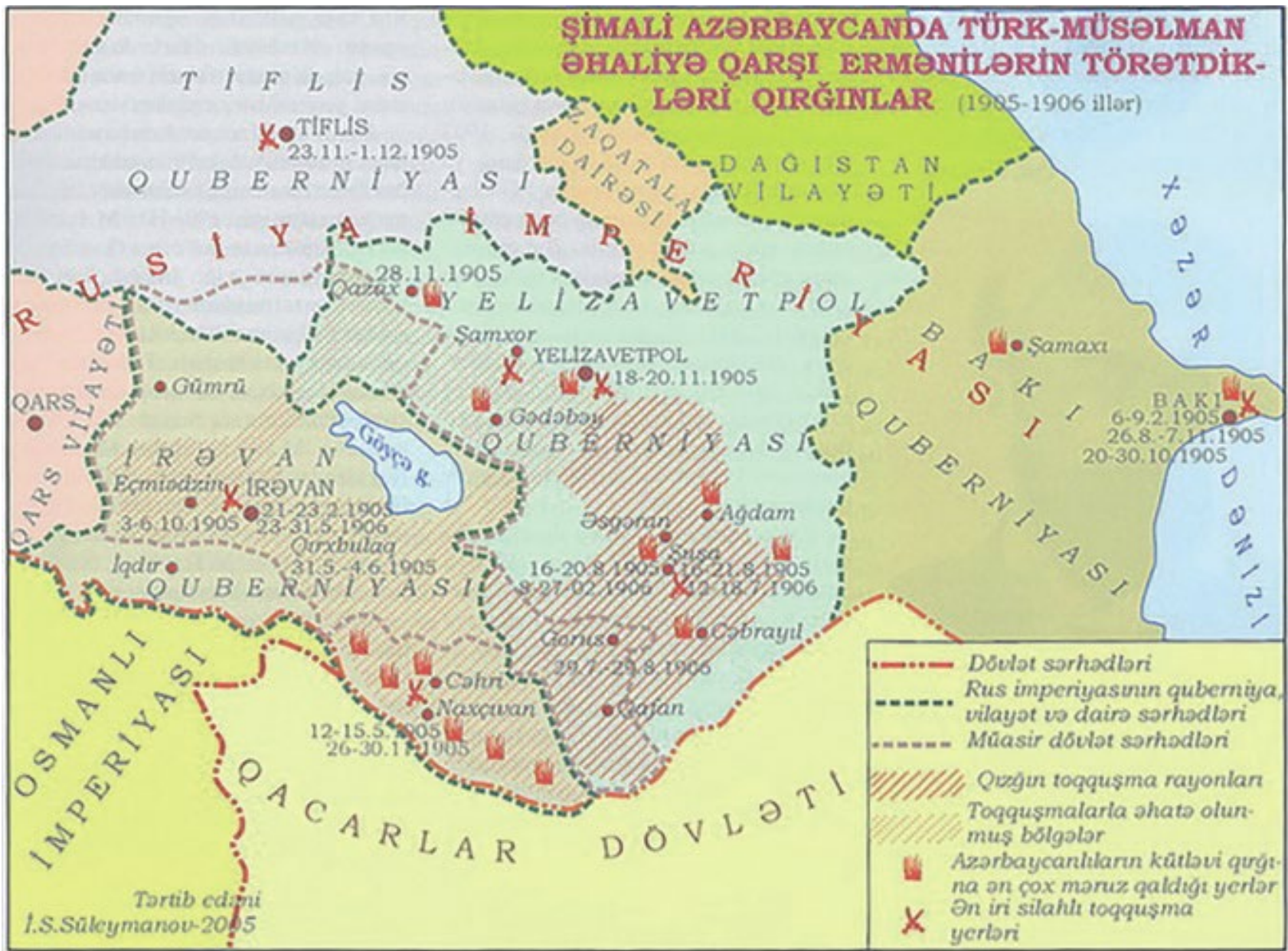
1905-1906-cı illərdə İrəvan quberniyasında qırğınlardan zərər görən kəndlərin siyahısı

ВЪДОМОСТЬ
селепіймъ Эриванской губерніи, пострадавшимъ въ 1905 и 1906 годахъ отъ
армяно-татарскихъ столкновеній.

Мѣст. по списку.	НАЗВАНІЕ СЕЛЕНІЯ.	Число жителей по переписи 1886 года.	Число пострадавшихъ жителей.	Число жителей въ охваченномъ общиномъ имѣніи.	Количество земель.			Потери имуществъ въ:			
					Пашотнов.		Садъ и овогороды.	Земледѣльческихъ орудій и инвентаря.	Домашнихъ животныхъ.	Разрушенныхъ и поврежденныхъ зданій.	
					Пашенной.	Вспашенной.					На сумму рублѣй.
Шаруро-Даралагескій уѣздъ:											
1	Адръ	34	51	183	65,0	147,00	—	4,00	142	1.226	—
2	Давидкату	10	12	216	—	115	—	—	251	40	350
3	Бараклугъ	58	22	945	41,00	62,0	—	16,00	—	30	—
4	Таруганъ	28	23	348	46,00	47,0	—	5,00	32	425	—
5	Агъ-кендъ	94	3	918	145	99,00	—	—	—	3.200	—
6	Брданъ	40	41	642	28,00	97,00	—	12,00	—	2.430	—
7	Гаспанъ-кендъ	31	18	606	393,70	200	—	13,00	—	591	—
8	Мартиросъ	106	52	1.503	64	456,10	—	—	—	13.059	—
9	Пашау	69	27	913	10,70	449,0	—	7,0	—	3.417	—
10	Авдеевъ	72	16	750	7,00	368,0	—	4,00	—	7.039	—
11	Сойманъ	4	1	14	3,70	2,0	—	1,70	100	35	250
12	Галданъ	57	43	868	110	974,0	—	—	270	8.011	—
13	Умъ-Норангетъ	183	242	1.423	437,70	—	—	30,0	10.571	8.045	4.749
14	Хачатъ	110	8	991	143	1.140	—	—	—	2.330	—
15	Алданъ	86	181	420	215,00	—	—	36,17	2.641	1.121	4.571
16	Верезиларъ	186	193	800	232,00	—	—	34,30	2.716	768	13.381
17	Кешисъ	84	66	235	116,00	—	—	19,04	732	300	857
18	Паркъ	67	21	151	287,07	—	—	2,07	300	157	100
19	Дашаркъ	54	62	192	141,0	—	—	11,00	338	234	400
20	Ваданъ	78	114	715	128,7	816,00	—	2,00	519	13.254	—
21	Горь	101	250	971	24,00	290,07	—	—	700	13.000	8.472
22	Отдѣленные дѣла по почтамтъ «Сосуль-Буаць»	—	5	—	—	—	—	—	—	4.600	—
Всего по уѣзду		—	—	—	—	—	—	—	19.916	81.695	76.290

№ 2458.

1905-06-cı illər qırğınları



Üçüncü mərhələ

- 1918-ci ilin mart ayınadək erməni silahlı dəstələri təkcə İrəvan quberniyasının İrəvan qəzasında 32, Eçmiədzin qəzasında 84, Novo-Bəyazid qəzasında 7 və Sürməli qəzasında 75 kəndi – üst-üstə 198 kəndi darmadağın etmiş, həmin qəzalarda təqribən 135 min nəfər soydaşımız soyqırımına məruz qoymuşdu.
- 1918-1920-ci illərdə Zəngəzurda 166, İrəvan quberniyasında 300, Qars vilayətində 82 yaşayış məntəqəsi yerlə-yeksan edilmiş, yüz minlərlə azərbaycanlı qətlə yetirilmişdi.
- Ermənistan ərazisində azərbaycanlıların yaşadıkları 130 kənd erməni silahlı dəstələri tərəfindən dağıdıldıqdan sonra həmişəlik olaraq xarabalığa çevrilmişdir.
- 1916-cı ildə İrəvan quberniyasında 373582 nəfər azərbaycanlı qeydə alındığı halda, 1920-ci ilin noyabrında Ermənistan SSR-də Sovet hakimiyyəti qurulan zaman həmin ərazidə cəmi 10 min nəfər azərbaycanlı qalmışdı .
- 1922-ci ildə yalnız 77.767 azərbaycanlı Sovet Ermənistanına qayıda bilmişdi.
- 1931-ci ildə Ermənistanda azərbaycanlıların sayı 105.838 nəfərə çatmışdı .
- Batum müqaviləsi ilə 9,5 min kv. km. əraziyə malik olan Ermənistan 1920-ci ilin sonunda 18 min kv. km. əraziyə yiyələnmişdi.

Paris sülh Konfransına təqdim edilən Azərbaycan xəritəsi. 1919.



Territoire revendiqué de l'Azerbaïdjan.

Dördüncü mərhələ

- SSRİ Xalq Komissarları Soveti 21 noyabr 1945-ci il tarixdə “Ermənilərin xaricdən Sovet Ermənistanına qayıtmaları ilə əlaqədar tədbirlər haqqında” qərar qəbul etmişdir.
- 1946-1948-ci illərdə xaricdən Ermənistanla təqribən 100 min erməni köçürülmüşdü.
- 1947-ci il dekabrın 23-də SSRİ Nazirlər Soveti “Kolxozçuların və digər azərbaycanlı əhalinin Ermənistan SSR-dən Azərbaycan SSR-in Kür-Araz ovalığına köçürülməsi haqqında” qərar qəbul etmişdir. Həmin qərarla Ermənistanın 26 rayonundan 100 min azərbaycanlının köçürülməsi nəzərdə tutulmuşdu. 1948-ci ildə 10 min, 1949-cu ildə 40 min və 1950-ci ildə 50 min nəfərin köçürülməsi nəzərdə tutulurdu.
- Azərbaycanlıların azad olunmuş tikililərindən və yaşayış evlərindən Ermənistan SSR-ə gələn xarici ölkələrin ermənilərinin yerləşdirilməsi üçün istifadə etməsinə icazə verilsin. (Maddə 11).
- 10 mart 1948-ci il tarixdə SSRİ Nazirlər Soveti 23 dekabr 1947-ci il tarixli qərarına əlavə olaraq “Kolxozçuların və digər azərbaycanlı əhalinin Ermənistan SSR-dən Azərbaycan SSR-in Kür-Araz ovalığına köçürülməsi ilə əlaqədar tədbirlər haqqında” ikinci qərar qəbul etmişdir. 1948-1953-cü illərdə Ermənistan SSR-in 26 rayondakı 200-dən artıq yaşayış məntəqəsindən və İrəvan şəhərindən təqribən 100 min nəfər azərbaycanlı öz tarixi-etnik torpaqlarından deportasiya edilmişdir.

SSRİ Nazirlər Sovetinin qərarları (fragment)

СОВЕТ МИНИСТРОВ СССР

ПОСТАНОВЛЕНИЕ № 4083

от 23 декабря 1947 г.

Москва, Кремль.

О переселении колхозников и другого азербайджанского населения из Армянской ССР в Кура-Араксинскую низменность Азербайджанской ССР

Совет Министров Союза ССР ПОСТАНОВЛЯЕТ:

1. Переселить в 1948-1950 гг., на добровольных началах в Кура-Араксинскую низменность Азербайджанской ССР 100 тыс. колхозников и другое азербайджанское население из Армянской ССР, из них: 10 тыс. человек - в 1948 году, 40 тыс. чел. - в 1949 году и 50 тыс. человек - в 1950 году.

2. Обязать Совет Министров Азербайджанской ССР и Совет Министров Армянской ССР:

а) организовать среди колхозников и другого азербайджанского населения разъяснение условий и льгот, предоставляемых государством переселенцам в Кура-Араксинскую низменность Азербайджанской ССР;

б) обеспечить полный расчет колхозов с колхозниками-переселенцами не позднее чем за 10 дней до их выезда по выработанным ими трудовым в размерах, предусмотренных производственными планами колхозов;

в) обеспечить перевозку переселенцам всего имеющегося у них в личном пользовании имущества, скота и птицы.

3. Обязать руководителей министерств и ведомств, учреждений и предприятий освободить от работы лиц, переселяющихся из Армянской ССР в Кура-Араксинскую низменность Азербайджанской ССР.

К о п и я

С О В Е Т М И Н И С Т Р О В С С С Р

ПОСТАНОВЛЕНИЕ № 754

от 10 марта 1948 г. Москва, Кремль

О мероприятиях по переселению колхозников и другого азербайджанского населения из Армянской ССР в Кура-Араксинскую низменность Азербайджанской ССР.

В дополнение к Постановлению Совета Министров СССР от 23 декабря 1947 г. № 4083 "О переселении колхозников и другого азербайджанского населения из Армянской ССР в Кура-Араксинскую низменность Азербайджанской ССР" Совет Министров Союза ССР ПОСТАНОВЛЯЕТ:

1. Разрешить колхозам, полностью переселяющимся в Кура-Араксинскую низменность из Армянской ССР, перевезти с собой все имеющиеся у них средства производства (сельхозмашины, инвентарь, живое и механическое тягло, поголовье всех видов скота и птицы, пчелосемьи, транспортные средства и другое имущество, а также натуральные и другие фонды) за исключением подсобных предприятий (мельницы, крупорушки, электростанции) и других производственных культурно-бытовых построек.

2. Установить, что колхозы Армянской ССР, из которых переселяются колхозники в Кура-Араксинскую низменность Азербайджанской ССР, передают колхозам, в состав которых входят переселяющиеся колхозники, принадлежащее на их долю движимое имущество (сельхозмашины, инвентарь, живое и механическое тягло, поголовье всех видов скота и птицы, пчелосемьи, транспортные средства, натуральные и другие фонды) в момент переселения, а стоимость принадлежащего на их долю недвижимого имущества (многолетние насаждения, мельницы

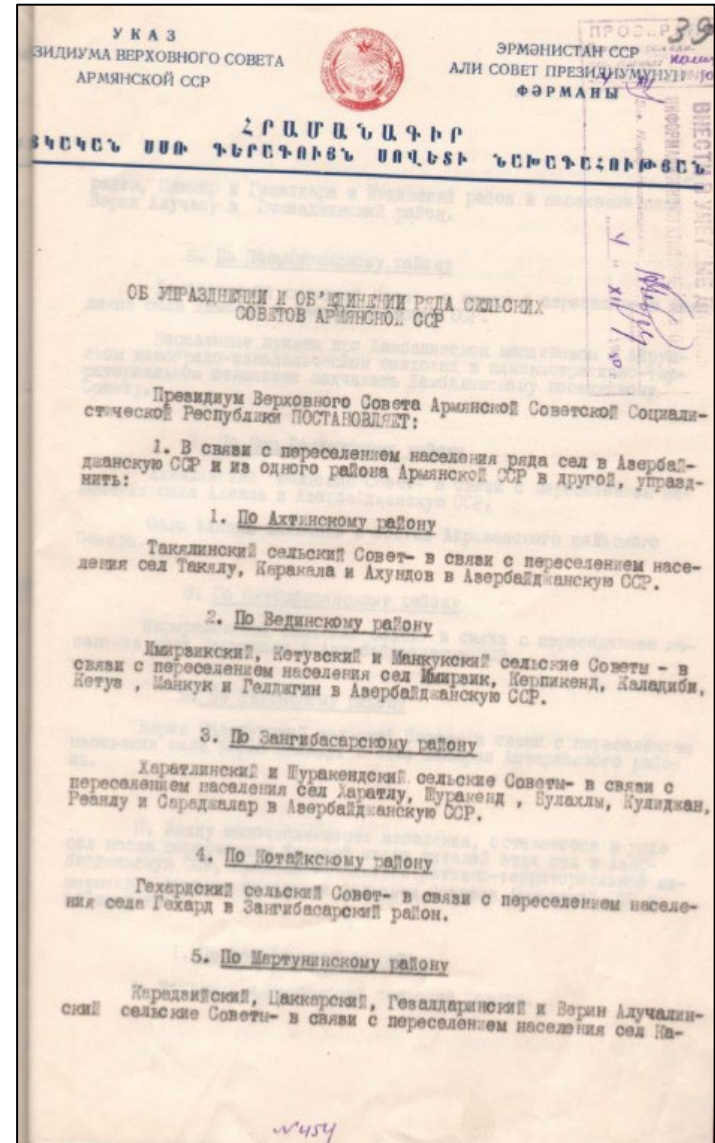
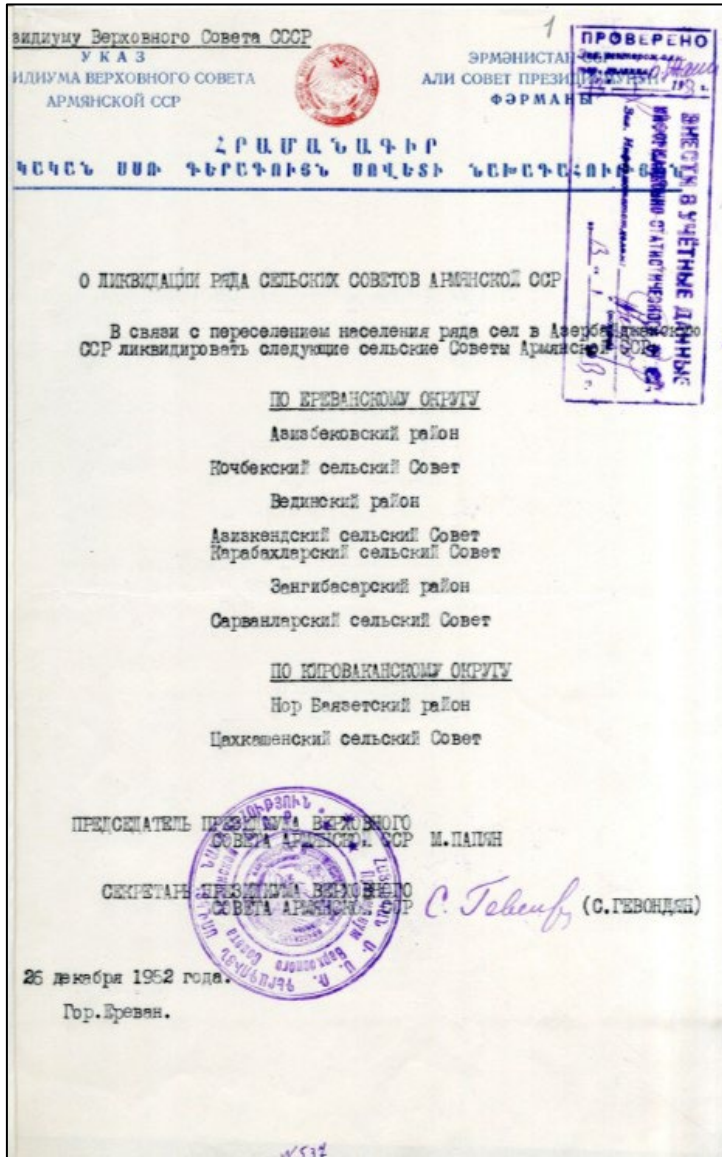
1948-ci ildə deportasiya planı

С В О Д Н Ы Й П Л А Н

ПЕРЕСЕЛЕНИЯ АЗЕРБАЙДЖАНСКОГО НАСЕЛЕНИЯ ИЗ АРМЯНСКОЙ
ССР В АЗЕРБ.ССР В 1948 году.

РАЙОНЫ	Азербайджанского населения всего		Подлежит переселению в 1948 году		В ТОМ ЧИСЛЕ:			
					Весной		Осенью	
	Хозяйств	Душ	Хозяйств	Душ	Хозяйств	Душ	Хозяйств	Душ
Арташатский район	753	2923	505	2005	330	1282	175	723
Басаргечарский "	-	19805	309	1533	124	645	185	888
Эчмиадзинский "	180	745	180	745	-	-	180	745
Ноемберянский "	468	2233	245	1179	245	1179	-	-
Октемберянский "	259	1145	259	1165	12	31	247	1134
Р-н им. Верия	40	170	40	170	40	170	-	-
Вединский район	-	5527	-	500	-	500	-	-
Зангибасарский р-н	3097	12929	737	3509	405	2115	332	1394
Котайкский "	38	208	38	208	38	208	-	-
гор. Ереван	-	-	65	230	65	230	-	-
ИТОГО:		45685	2378	11244	1159	6360	1119	4884


Azərbaycanlı əhalinin deportasiyasından sonra ləğv edilən kəndlər



Beşinci mərhələ

- Heydər Əliyevin 1987-ci ilin oktyabrında Sov.İKP MK-nın Siyasi Bürosunun üzvlüyündən və SSRİ Nazirlər Soveti Sədrinin 1-ci müavini vəzifəsindən uzaqlaşdırılmasından sonra həmin ilin dekabrında Ermənistandan Azərbaycana ilk qaçqınlar gəldi.
- 1988-ci il fevralın 20-də DQMV Xalq Deputatları Sovetinin növbədənənar sessiyasında vilayətin Azərbaycanın tərkibindən çıxarılıb Ermənistanın inzibati-ərazi bölgüsünə daxil edilməsi haqqında qərar qəbul etməsindən sonra azərbaycanlı əhalinin sıxışdırılıb çıxarılmasına başlandı.
- SSRİ DTK-sının ssenarisi və erməni ekstremistlərinin bilavasitə iştirakı ilə Sumqayıtda kütləvi iğtişələr törədilməsindən sonra Ermənistandan azərbaycanlıların növbəti qaçqınlıq dalğası başladı.
- 1988-ci il noyabrın 22-də Ermənistan SSR Ali Sovetinin azərbaycanlı deputatların iştirakı olmadan keçirilən növbədənənar sessiyasında bir həftə ərzində aərbaycanlıların tetnik təmizlənməsi üçün rayon rəhbərlərinə tapşırıq verildi.
- Moskvanın ermənilərə arxa durması nəticəsində 1988-1989-cu illərdə indiki Ermənistan ərazisində azərbaycanlıların yaşadıkları 170 təmiz və 94 qarışıq yaşayış məskənləri boşaldıldı.
- Ermənistanda qalan sonuncu azərbaycanlı kəndi Nüvədi 1991-ci il avqustun 8-də boşaldıldı.
- 22 kənd rayonundan, 6 şəhərindən təqribən 250 min azərbaycanlı tarixi-etnik torpaqlarından vəhşicəsinə qovuldu.

İrəvanda mitinqlər. 1988, fevral.



Göyçə mahalında mitinqlər. 1988 , iyun.



Amasiya rayonunda azərbaycanlıların Türkiyə sərhədində etiraz mitinqi. 1988, iyun.



Nüvədililər Zəngilanla sərhəddə. 1991, avqust.



Nəticə

Genocid, etnosid və culturocid

- 1905-1906-cı illərdən etibarən azərbaycanlı əhaliyə qarşı mərhələ-mərhələ həyata keçirilən etnik təmizləmə XX əsrin sonunda başa çatdırılmışdır.
- Qərbi Azərbaycanda vaxtilə azərbaycanlıların yaşdıqları 499 kənd xaraba qalmışdır.
- Ermənistanda azərbaycanlılara məxsus 700-dən artıq inzibati-ərazi vahidinin adları dəyişdirilmişdir.
- Son 200 ildə indiki Ermənistan ərazisində iki mindən artıq azərbaycanlı yaşayış məntəqələrinin bir qismi müxtəlif yollarla (kütləvi qırğınlar, deportasiyalar və soyqırımı törətməklə) siyahıdan silinmiş, yaxud erməni yaşayış məntəqələrinə çevrilmişdir.
- Azərbaycanlıların mədəni irsinə qarşı vandalizm aktları həyata keçirilmişdir. İzlərinin silinməsi mümkün olmayan maddi-mədəniyyət nümunələri özgələrin adına yazılır.
- Tarixi Azərbaycan torpağında yaradılan Ermənistan Respublikası hazırda monoetnik erməni dövlətinə çevrilmişdir.
- Özünü dünyaya «mədəni», «qədim tarixi keçmişə malik olan xalq» kimi təqdim edən ermənilərin əsl siması budur.